

LEGENDA

■■■■■ HRANICE ŘEŠENÉHO ÚZEMÍ: LOKALITA Z27

STÁVAJÍCÍ INFRASTRUKTURA:

— — — — — ELEKTRICKÉ VEDENÍ NADZEMNÍ NN 0,4 KV: OCHRANNÉ PÁSMO NENÍ

— STÁVAJÍCÍ KOMUNIKACE TYPU D1 A D2

NAVRHOVANÁ INFRASTRUKTURA:

ELEKTRICKÝ PILÍŘ K DOMU



⊗ SLOUPY VEŘEJNÉHO OSVĚTLENÍ



(Po.) Vzhledem k současnému stavu ÚP navrhujieme příjezd na parc.č. 3127 po vymezené cestě přes parc. č. 3099.
A to do té doby než proběhne změna stávajícího ÚP a bude zvláštna zastavěná plocha na parc. č. 3127 a bude umožněn příjezd ze stávající komunikace na p.č. 3157

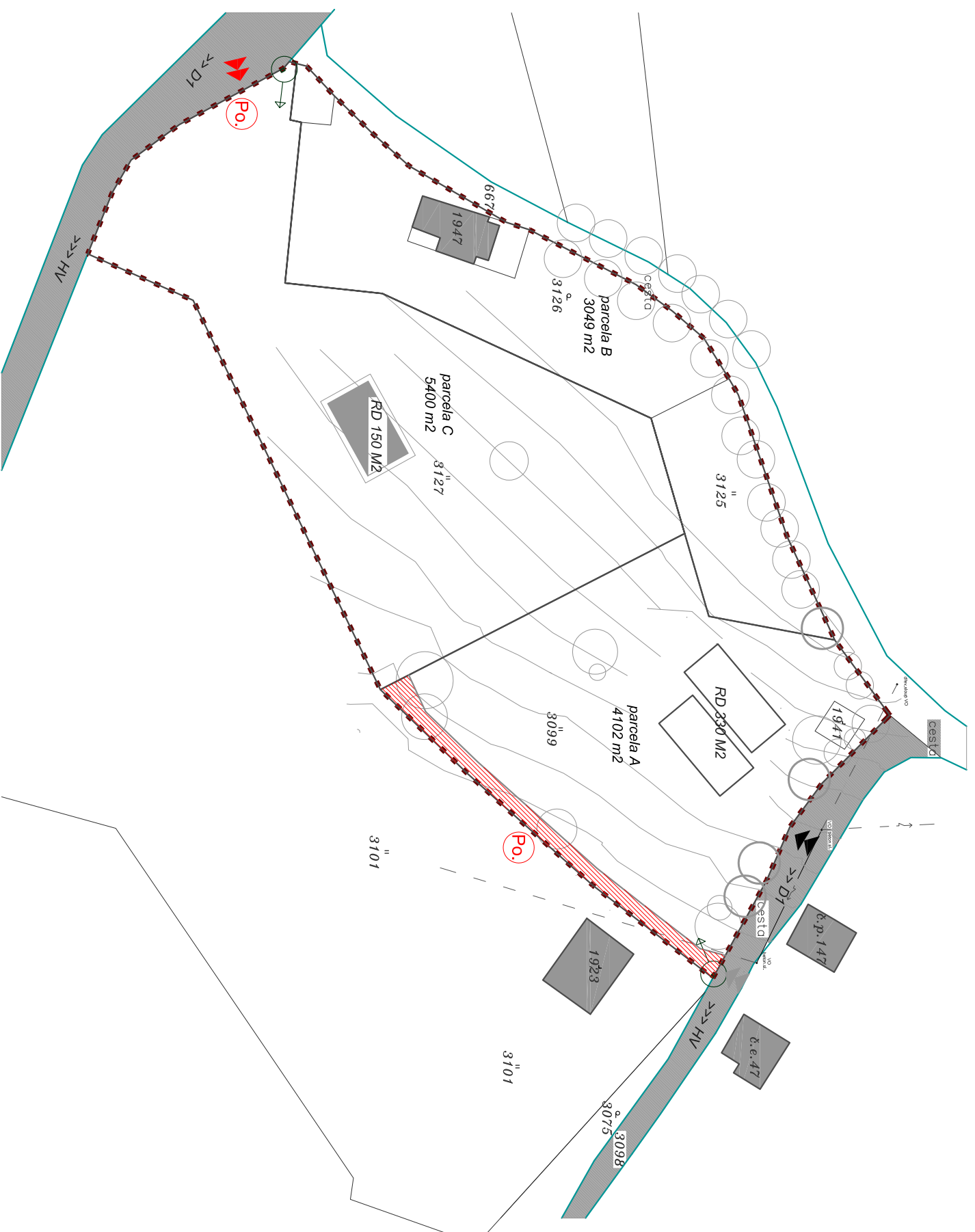
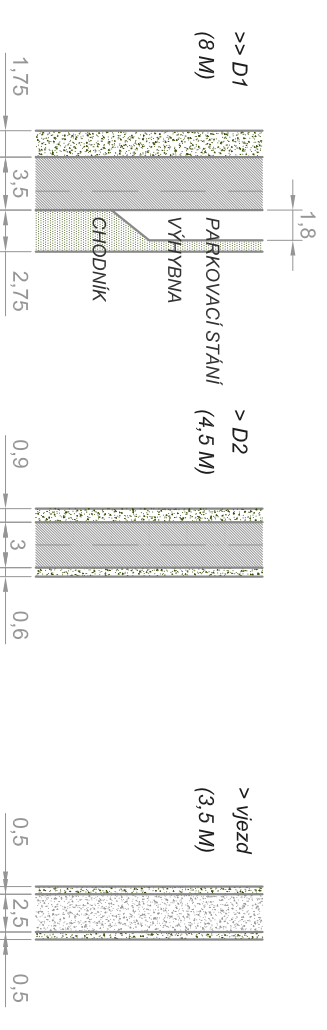
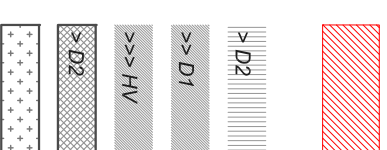
VEŘEJNÝ PROSTOR Š. 6,5 M (PĚŠÍ, SOUKROMÉ CESTY), KOMUNIKACE Š. 3 M

VEŘEJNÝ PROSTOR Š. 8 M (PŘÍJEZDOVÉ CESTY), KOMUNIKACE Š.2 x 3M

HLAVNÍ VSTUP DO ÚZEMÍ Š. 8 M (PŘÍJEZDOVÉ CESTY), KOMUNIKACE Š. 3,5 M

VEŘEJNÝ PROSTOR Š. 3,5 M (PĚŠÍ, VEDENÍ SÍŤI), KOMUNIKACE Š. 2,5 M

VEŘEJNÝ PROSTOR - ZELEN



NÁVRH INFRASTRUKTURY

Ú. STUDIE "Z46"

M 1:1000

OBEC RYCHNOV U Jablon. n. Nisou

ZHOTOVITEL:

ING. ARCH. FILIP HAVLIŠ

ING. ARCH. ONDŘEJ NOVOSAD

POŘIZOVATEL:

OBEC RYCHNOV u J.n.N.

FORMÁT: A3

DATUM: 01/2017